

















| LEGENDA: | STAV | NÁVRH | |
|----------|---|---|---|
| |  |  | KATASTR NEMOVITOSTI |
| |  |  | OSY SILNICE |
| |  |  | HRANICE STAVBY |
| |  |  | HRANICE K.Ú. |
| |  |  | TRVALÝ ZÁBOR (POZEMKY INVESTORA STAVBY) |
| |  |  | TRVALÝ ZÁBOR, OSTATNÍ PLOCHY |
| |  |  | OZNAČENÍ PARCELY |

| Katastrální území: Hostovice u Pardubic [645991] | | | | | | | |
|--|-------------------|--|----------|-------------------|-------------------|-------------------------|--------------------------|
| Označení parcely | Parcelní číslo | Majitel | Číslo LV | Způsob využití | Druh pozemku | Trvalý záběr [m2] | Dočasný záběr [m2] |
| 4 | 1286 | Česká republika, Správa železnic, státní organizace, Dlážďená 1003/7, Nové Město, 11000 Praha 1 | 22 | silnice | ostatní plocha | 194 | 0 |
| 5 | 593/17 | Pardubický kraj, Komenského náměstí 125, Pardubice-Staré Město, 53002 Pardubice Správa a údržba silnic Pardubického kraje, Doubravice 98, 53353 Pardubice | 137 | silnice | ostatní plocha | 22 | 0 |
| 6 | 583/1 | Pardubický kraj, Komenského náměstí 125, Pardubice-Staré Město, 53002 Pardubice Správa a údržba silnic Pardubického kraje, Doubravice 98, 53353 Pardubice | 137 | silnice | ostatní plocha | 1887 | 0 |
| 7 | 584 | Pardubický kraj, Komenského náměstí 125, Pardubice-Staré Město, 53002 Pardubice Správa a údržba silnic Pardubického kraje, Doubravice 98, 53353 Pardubice | 137 | silnice | ostatní plocha | 1059 | 0 |
| 8 | 586/1 | Pardubický kraj, Komenského náměstí 125, Pardubice-Staré Město, 53002 Pardubice Správa a údržba silnic Pardubického kraje, Doubravice 98, 53353 Pardubice | 137 | silnice | ostatní plocha | 4 | 0 |
| 9 | 586/3 | Pardubický kraj, Komenského náměstí 125, Pardubice-Staré Město, 53002 Pardubice Správa a údržba silnic Pardubického kraje, Doubravice 98, 53353 Pardubice | 137 | silnice | ostatní plocha | 2 | 0 |

| Označení parcely | Parcelní číslo | Majitel | Číslo LV | Způsob využití | Druh pozemku | Trvalý zábor [m2] | Dočasný zábor [m2] |
|---------------------|-------------------|---|----------|-----------------------|-------------------|-------------------------|--------------------------|
| 1 | 603/1 | Česká republika, Správa železnic, státní organizace, Dlážděná 1003/7, Nové Město, 11000 Praha 1 | 353 | ostatní komunikace | ostatní plocha | 1483 | 0 |
| 2 | 656/1 | Česká republika, Správa železnic, státní organizace, Dlážděná 1003/7, Nové Město, 11000 Praha 1 | 353 | silnice | ostatní plocha | 26 | 0 |
| 3 | 656/2 | Česká republika, Správa železnic, státní organizace, Dlážděná 1003/7, Nové Město, 11000 Praha 1 | 353 | silnice | ostatní plocha | 85 | 0 |

| Katastrální území: Hostovice u Pardubic [645991] | | | | | | | |
|--|-------------------|--|----------|-------------------|-------------------|-------------------------|--------------------------|
| Označení parcely | Parcelní číslo | Majitel | Číslo LV | Způsob využití | Druh pozemku | Trvalý záběr [m2] | Dočasný záběr [m2] |
| 4 | 1286 | Česká republika, Správa železnic, státní organizace, Dlážďená 1003/7, Nové Město, 11000 Praha 1 | 22 | silnice | ostatní plocha | 194 | 0 |
| 5 | 593/17 | Pardubický kraj, Komenského náměstí 125, Pardubice-Staré Město, 53002 Pardubice Správa a údržba silnic Pardubického kraje, Doubravice 98, 53353 Pardubice | 137 | silnice | ostatní plocha | 22 | 0 |
| 6 | 583/1 | Pardubický kraj, Komenského náměstí 125, Pardubice-Staré Město, 53002 Pardubice Správa a údržba silnic Pardubického kraje, Doubravice 98, 53353 Pardubice | 137 | silnice | ostatní plocha | 1887 | 0 |
| 7 | 584 | Pardubický kraj, Komenského náměstí 125, Pardubice-Staré Město, 53002 Pardubice Správa a údržba silnic Pardubického kraje, Doubravice 98, 53353 Pardubice | 137 | silnice | ostatní plocha | 1059 | 0 |
| 8 | 586/1 | Pardubický kraj, Komenského náměstí 125, Pardubice-Staré Město, 53002 Pardubice Správa a údržba silnic Pardubického kraje, Doubravice 98, 53353 Pardubice | 137 | silnice | ostatní plocha | 4 | 0 |
| 9 | 586/3 | Pardubický kraj, Komenského náměstí 125, Pardubice-Staré Město, 53002 Pardubice Správa a údržba silnic Pardubického kraje, Doubravice 98, 53353 Pardubice | 137 | silnice | ostatní plocha | 2 | 0 |



| | | | |
|---|----------------------------------|---|---|
| S--JTSK | | VÝPOČETNÍ SYSTÉM P.D.V. | |
| PROJEKTANT: Ing. Adam Tužil | VÝPRAVOVATEL: Ing. Adam Tužil | KONTROLOVAL: Ing. František Habzura, Ph.D. | ZPRACOVATEL:  |
| INVESTOR: Správa a údržba silnic Pardubického kraje, Doubravice 98, Pardubice 533 53 | | ČÍSLO ZAKÁZKY: 7 x A4 | |
| KRAJ / OBC: Pardubický kraj / Kostěnice | | FORMÁT: 7 x A4 | |
| STAVBA: SILNICE II/340 KOSTĚNICE | | DATUM: 02. 2023 | |
| STAVEBNÍ OBJEKT: C. SITUACNÍ VÝKRESY | | STUPĚŇ: DUSP | |
| NÁZEV PŘÍLOHY: KATASTRÁLNÍ SITUACNÍ VÝKRES | | MĚŘITKO: 1:500 | |
| | | ČÁST: C. | |
| | | PŘÍL. Č.: 2 | |

Ověřovací doložka změny datového formátu dokumentu podle § 69a zákona č. 499/2004 Sb.

Doložka číslo: 3635309

Původní datový formát: application/pdf

UUID původní komponenty: 84cf8894-e4bd-45f1-b500-f600dec7a552

Jméno a příjmení osoby, která změnu formátu dokumentu provedla:

System ERMS (zpracovatel dokumentu Kristýna SEMONSKÁ)

Subjekt, který změnu formátu provedl: Správa železnic, státní organizace

Datum vyhotovení ověřovací doložky: 11.05.2023 10:29:01



ccbead31-1e0e-43b4-8be5-61f76b3b74f3